

Projekt

z dnia 14 stycznia 2021 r.

Zatwierdzony przez

**UCHWAŁA NR
RADY MIEJSKIEJ W STRYKOWIE**

z dnia 2021 r.

w sprawie przystąpienia do sporządzenia miejscowego planu zagospodarowania przestrzennego Gminy Stryków dla fragmentów wsi Anielin, Anielin Swędowski, Kalinów, Kielmina, Niesułków, Sierznia, Smolice, Swędów, Warszewice oraz Wola Błędowa

Na podstawie art. 18 ust. 2 pkt 15 ustawy z dnia 8 marca 1990 r. o samorządzie gminnym (Dz. U. z 2020 r. poz. 713 i 1378) i art. 14 ust. 1 i ust. 2 ustawy z dnia 27 marca 2003 r. o planowaniu i zagospodarowaniu przestrzennym (Dz. U. z 2020 r. poz. 293, 471, 782, 1086 i 1378, z 2021 r. poz. 11) uchwala się, co następuje:

§ 1. Przystępuje się do sporządzenia miejscowego planu zagospodarowania przestrzennego Gminy Stryków dla fragmentów wsi Anielin, Anielin Swędowski, Kalinów, Kielmina, Niesułków, Sierznia, Smolice, Swędów, Warszewice oraz Wola Błędowa.

§ 2. Granice obszarów objętych planem określają załączniki nr 1 - nr 9 do niniejszej uchwały.

§ 3. Wykonanie uchwały powierza się Burmistrzowi Strykowa.

§ 4. Uchwała wchodzi w życie z dniem podjęcia.

Przewodniczący Rady
Miejskiej w Strykowie

Paweł Kasica



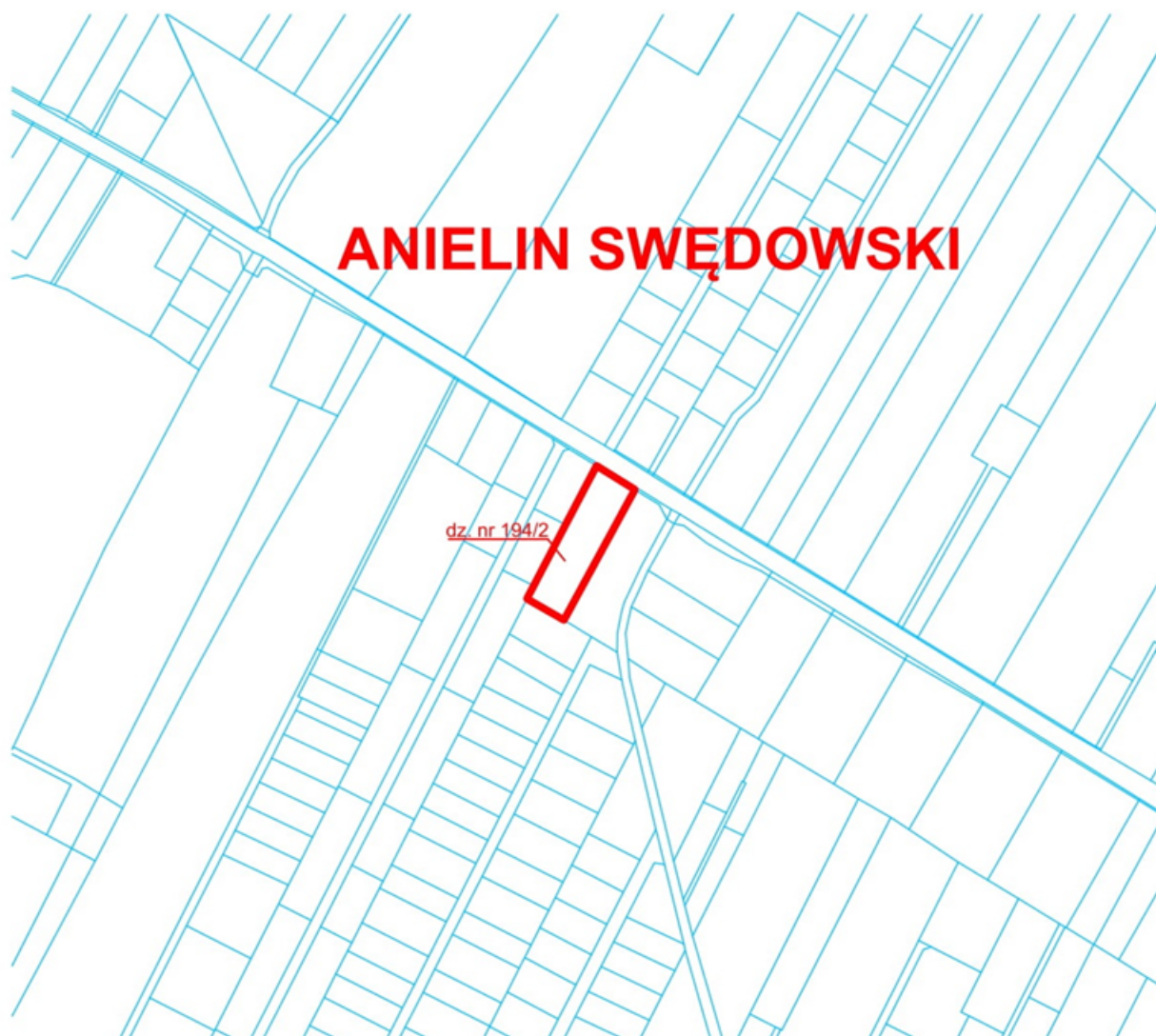
LEGENDA:



GRANICE TERENU OBJĘTEGO PLANEM



GRANICE OBRĘBÓW



LEGENDA:

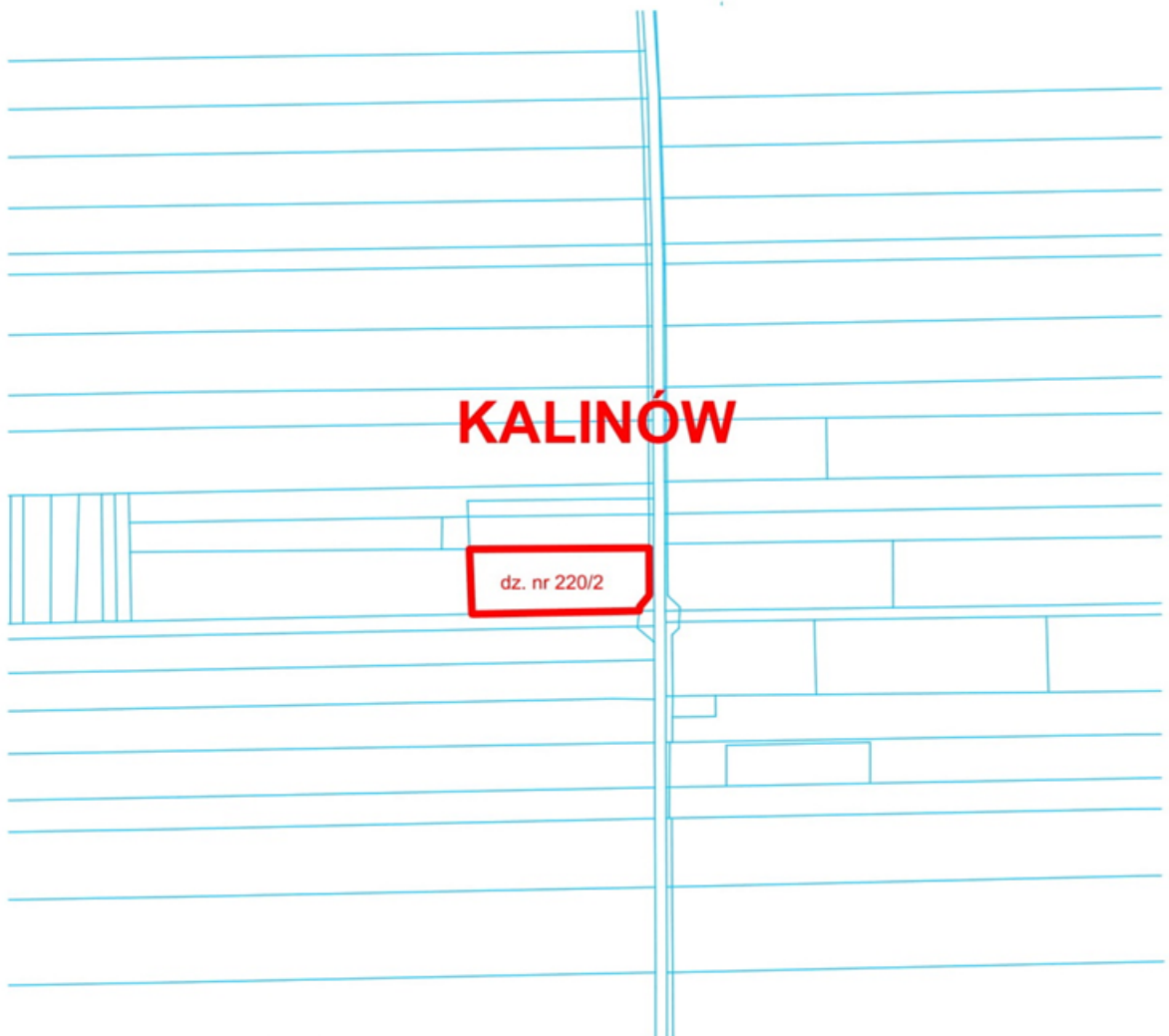


GRANICE TERENU OBJĘTEGO PLANEM

Załącznik Nr 3 do uchwały Nr

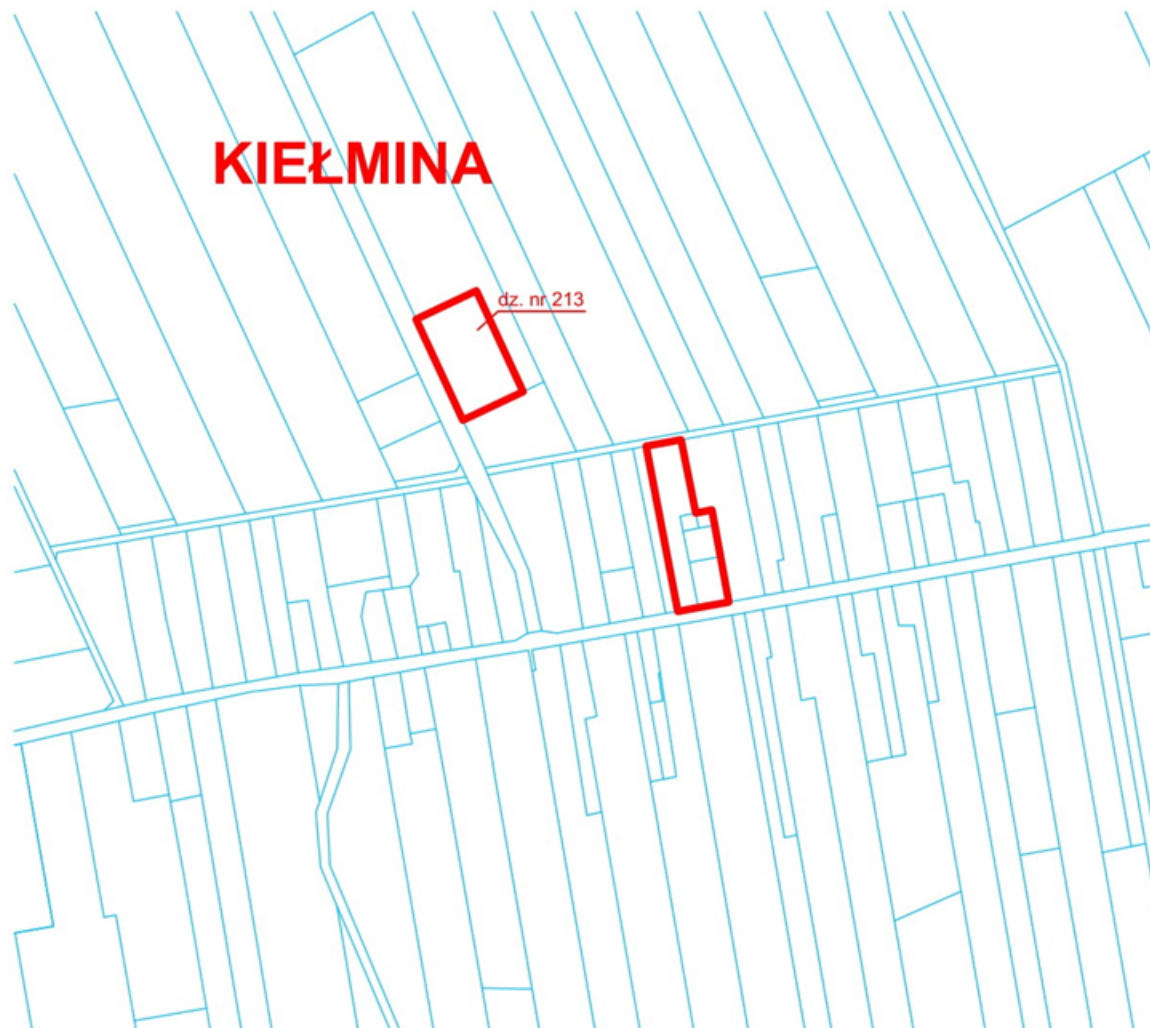
Rady Miejskiej w Strykowie

z dnia.....2021 r.



LEGENDA:

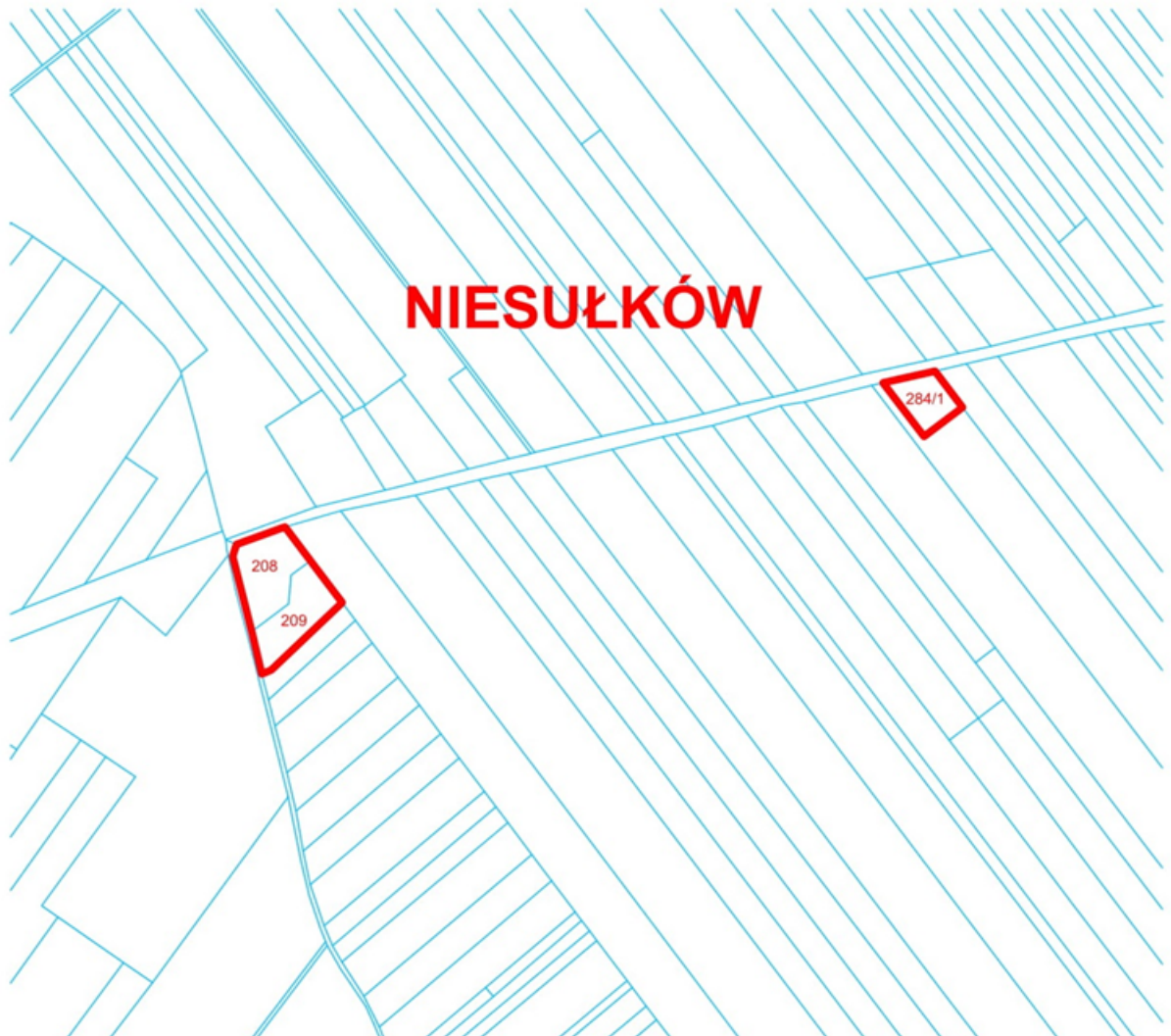




LEGENDA:



GRANICE TERENU OBJĘTEGO PLANEM



LEGENDA:



GRANICE TERENU OBJĘTEGO PLANEM

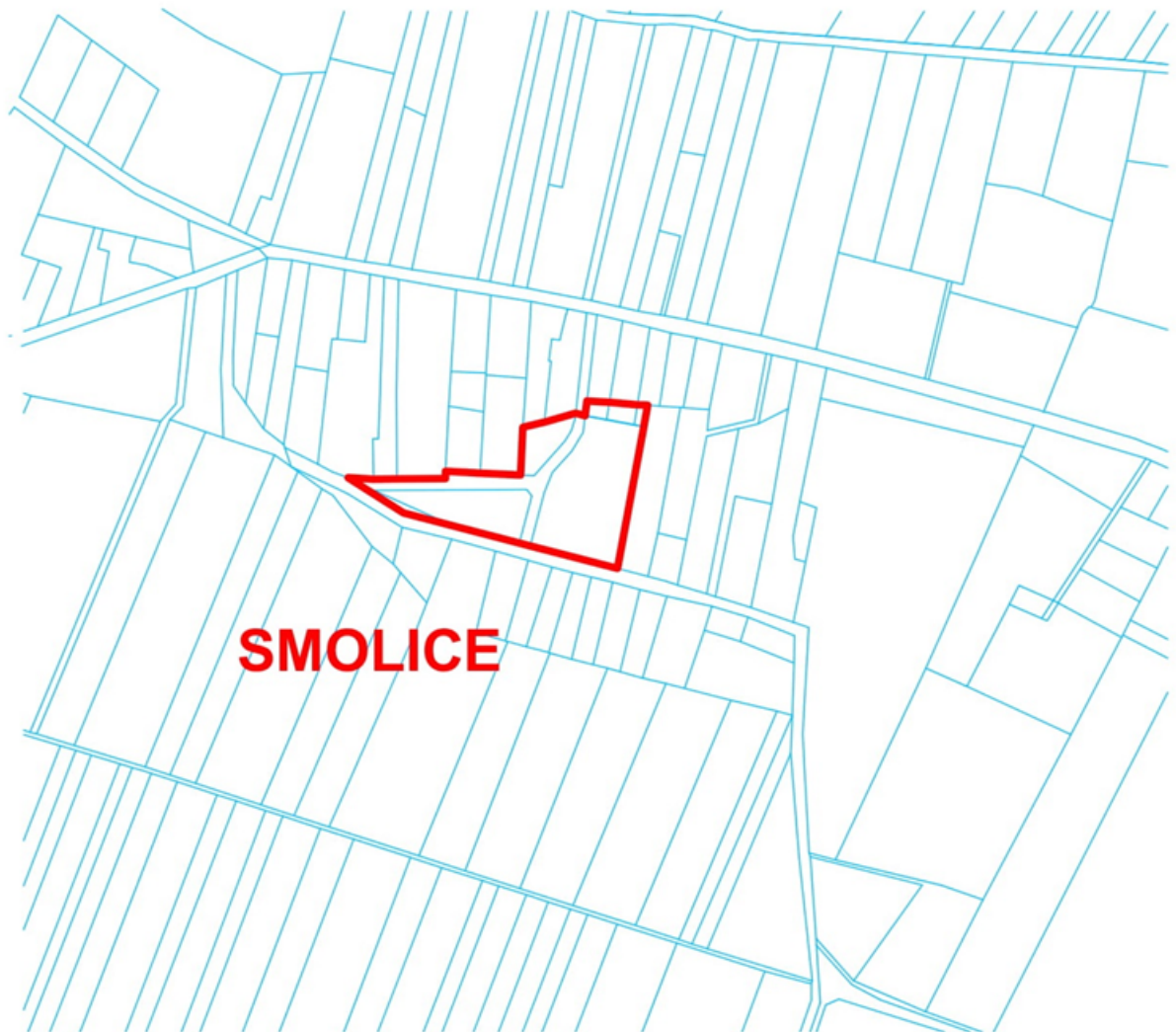
Załącznik Nr 6 do uchwały Nr
Rady Miejskiej w Strykowie
z dnia.....2021 r.



LEGENDA:



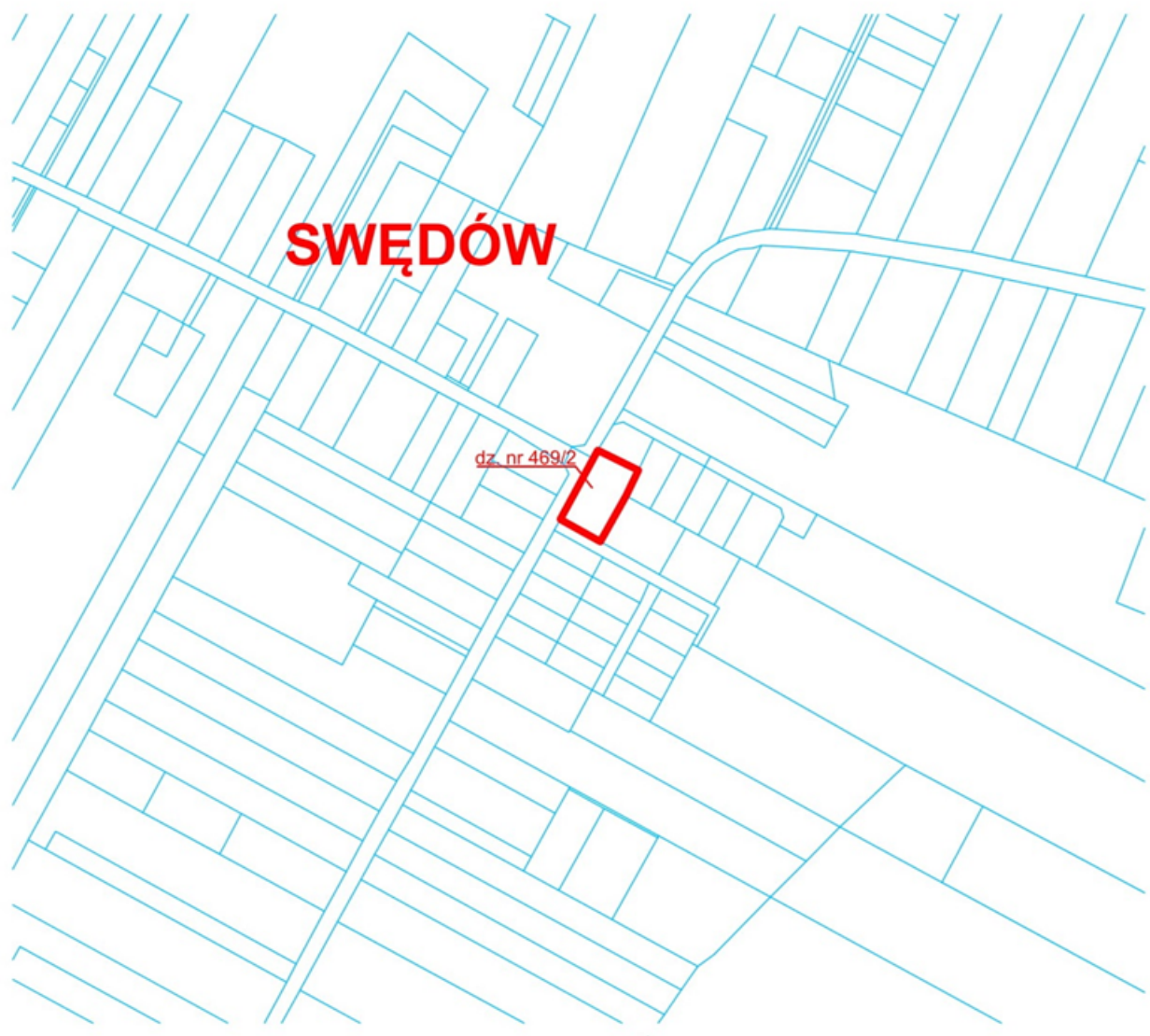
GRANICE TERENU OBJĘTEGO PLANEM



LEGENDA:



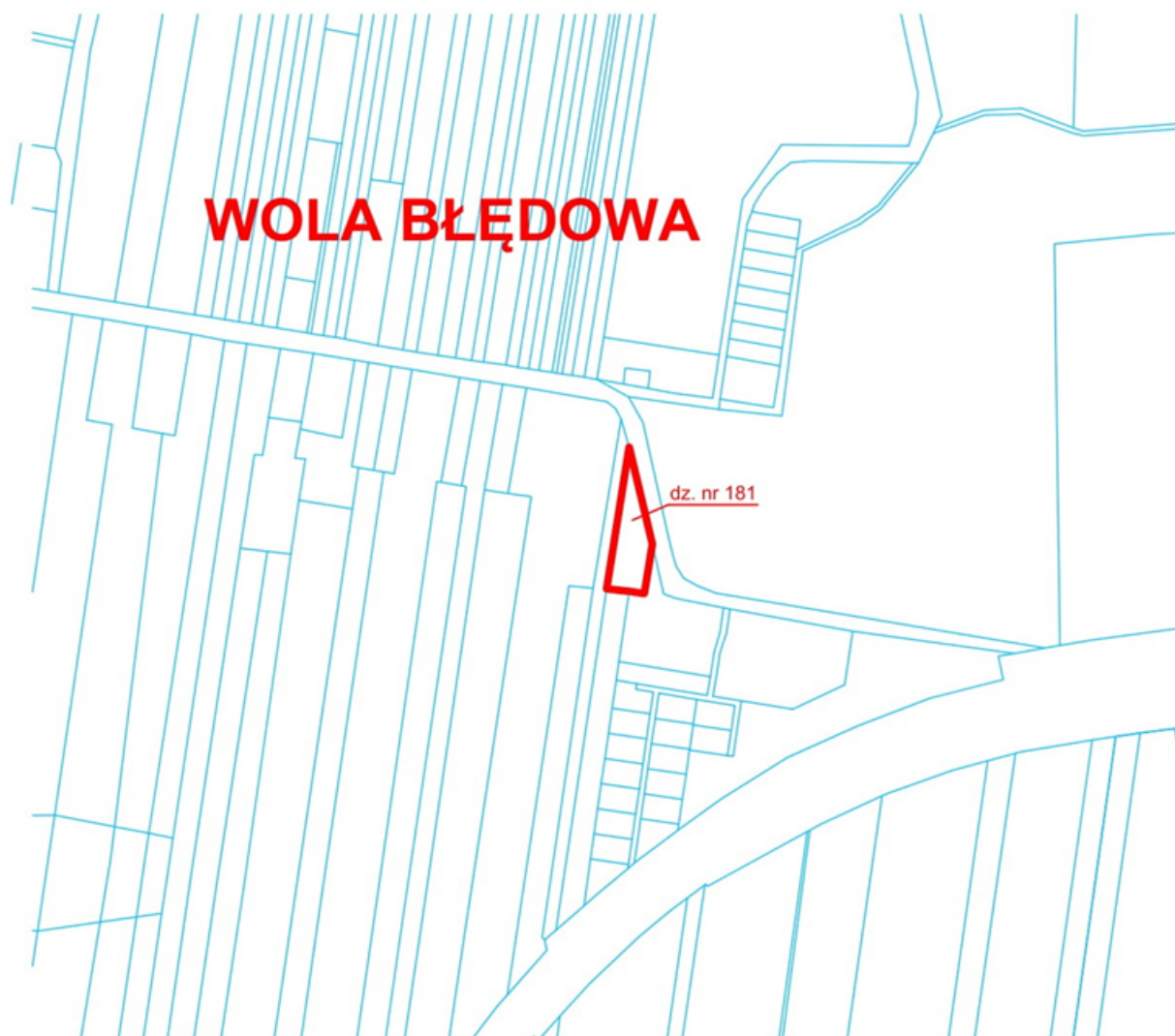
GRANICE TERENU OBJĘTEGO PLANEM



LEGENDA:



GRANICE TERENU OBJĘTEGO PLANEM



LEGENDA:



GRANICE TERENU OBJĘTEGO PLANEM

Uzasadnienie

Zgodnie z treścią art. 14 ust. 1 ustawy z dnia 27 marca 2003 r. o planowaniu i zagospodarowaniu przestrzennym (Dz. U. z 2020 r. poz. 293 ze zm.) w celu ustalenia przeznaczenia terenów oraz określenia sposobów zagospodarowania i zabudowy rada miejska podejmuje uchwałę o przystąpieniu do sporządzenia miejscowego planu zagospodarowania przestrzennego.

Podjęta procedura planistyczna będzie zgodna z obowiązującym na tym terenie Studium uwarunkowań i kierunków zagospodarowania przestrzennego gminy Stryków.

Obszary opracowania obejmują przede wszystkim działki stanowiące własność Gminy Stryków oddane do korzystania przez poszczególne sołectwa, których przeznaczenie w obecnie obowiązującym planie zagospodarowania nie pozwala na ich pełne wykorzystanie lub też na ich terenie nie obowiązuje miejscowy plan zagospodarowania przestrzennego, zaś jego uchwalenie pozwoli w przyszłości znacznie skrócić ewentualny proces inwestycyjny.