

**UCHWAŁA NR LXIX/601/2023**  
**RADY MIEJSKIEJ W STRYKOWIE**

z dnia 26 maja 2023 r.

**w sprawie nadania nazw ulicom będących drogami publicznymi oraz nazw drogom wewnętrznym  
w miejscowości Dobieszków, gminie Stryków**

Na podstawie art. 18 ust. 2 pkt 13 ustawy z dnia 8 marca 1990 r. o samorządzie gminnym (Dz. U. z 2023 r. poz. 40 i 572) oraz art. 8 ust. 1a ustawy z dnia 21 marca 1985 r. o drogach publicznych (Dz. U. 2023 r. poz. 645 i 760) Rada Miejska w Strykowie uchwała, co następuje:

**§ 1. 1.** Nadaje się nazwę „**Pogodna**” ulicy będącej drogą publiczną w miejscowości Dobieszków, obręb geodezyjny Ługi, zlokalizowanej na działce o numerze ewidencyjnym 264.

2. Usytuowanie oraz przebieg ulicy przedstawia mapa stanowiąca załącznik Nr 1 do uchwały.

**§ 2. 1.** Nadaje się nazwę „**Nastrojowa**” ulicy będącej drogą publiczną w miejscowości Dobieszków, obręb geodezyjny Ługi, zlokalizowanej na działkach o numerach ewidencyjnych: 325, 273.

2. Usytuowanie oraz przebieg ulicy przedstawia mapa stanowiąca załącznik Nr 2 do uchwały.

**§ 3. 1.** Nadaje się nazwę „**Klonowa**” ulicy będącej drogą publiczną położonej w miejscowości Dobieszków obręb geodezyjny Ługi, zlokalizowanej na działce o numerze ewidencyjnym 237.

2. Usytuowanie oraz przebieg ulicy przedstawia mapa stanowiąca załącznik Nr 3 do uchwały.

**§ 4. 1.** Nadaje się nazwę „**Wspólna**” ulicy będącej drogą publiczną położonej w miejscowości Dobieszków, obręb geodezyjny Ługi, zlokalizowanej na działce o numerze ewidencyjnym 338.

2. Usytuowanie oraz przebieg ulicy przedstawia mapa stanowiąca załącznik Nr 4 do uchwały.

**§ 5. 1.** Nadaje się nazwę „**Wierzbowa**” drodze wewnętrznej w miejscowości Dobieszków, obręb geodezyjny Ługi, zlokalizowanej na działce o numerze ewidencyjnym 283.

2. Usytuowanie oraz przebieg drogi przedstawia mapa stanowiąca załącznik Nr 5 do uchwały.

**§ 6. 1.** Nadaje się nazwę „**Brzozowa**” drodze wewnętrznej w miejscowości Dobieszków, obręb geodezyjny Ługi, zlokalizowanej na części działki o numerze ewidencyjnym 327/16.

2. Usytuowanie oraz przebieg drogi przedstawia mapa stanowiąca załącznik Nr 6 do uchwały.

**§ 7. 1.** Nadaje się nazwę „**Topolowa**” drodze wewnętrznej położonej w miejscowości Dobieszków, obręb geodezyjny Ługi, zlokalizowanej na działce o numerze ewidencyjnym 323.

2. Usytuowanie oraz przebieg drogi przedstawia mapa stanowiąca załącznik Nr 7 do uchwały.

**§ 8. 1.** Nadaje się nazwę „**Bajeczna**” drodze wewnętrznej położonej w miejscowości Dobieszków, obręb geodezyjny Ługi, zlokalizowanej na części działki o numerze ewidencyjnym 324 w kierunku północnym.

2. Usytuowanie oraz przebieg drogi przedstawia mapa stanowiąca załącznik Nr 8 do uchwały.

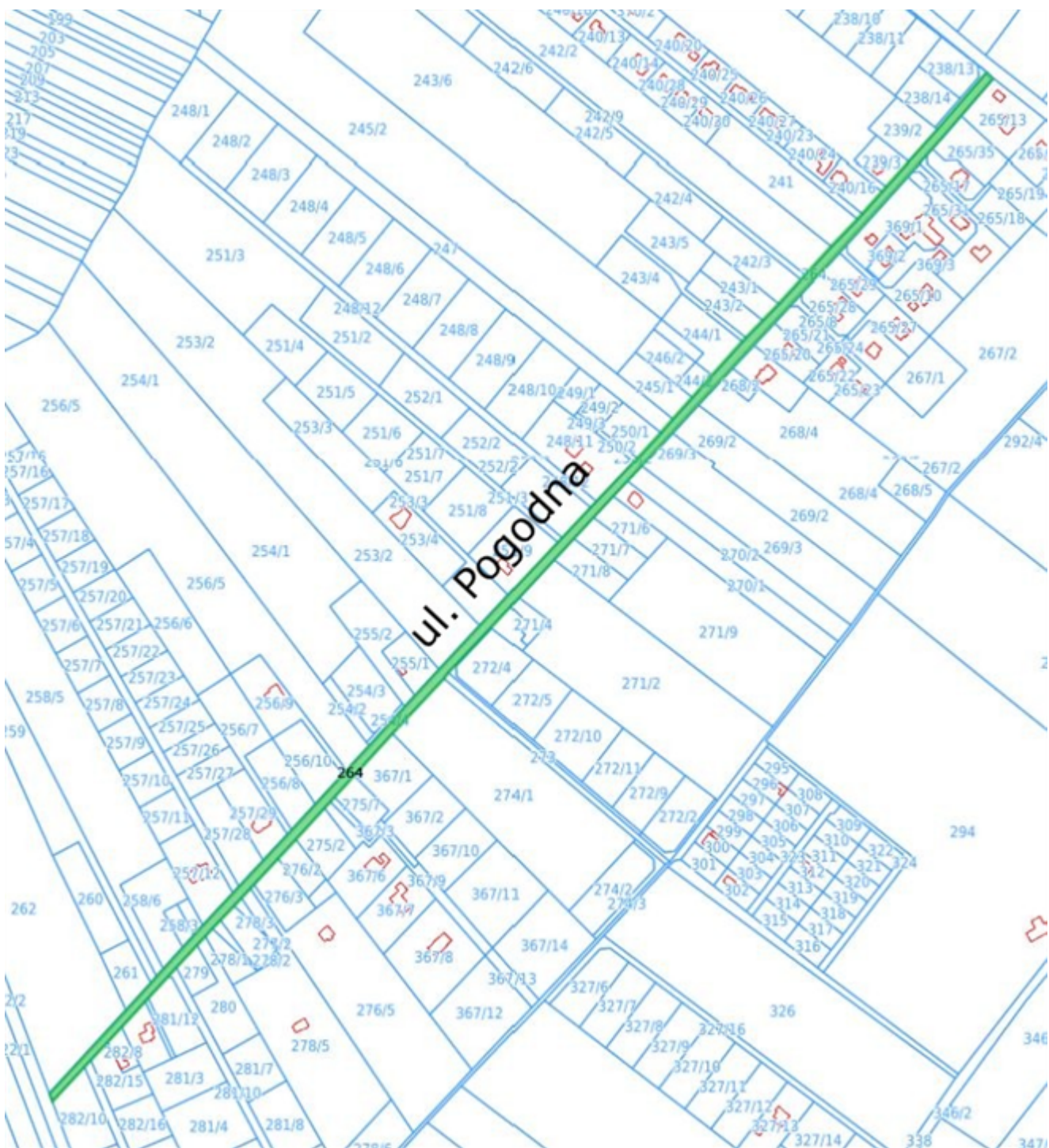
**§ 9.** Wykonanie uchwały powierza się Burmistrzowi Strykowa.

§ 10. Uchwała wchodzi w życie po upływie 14 dni od dnia ogłoszenia w Dzienniku Urzędowym Województwa Łódzkiego.

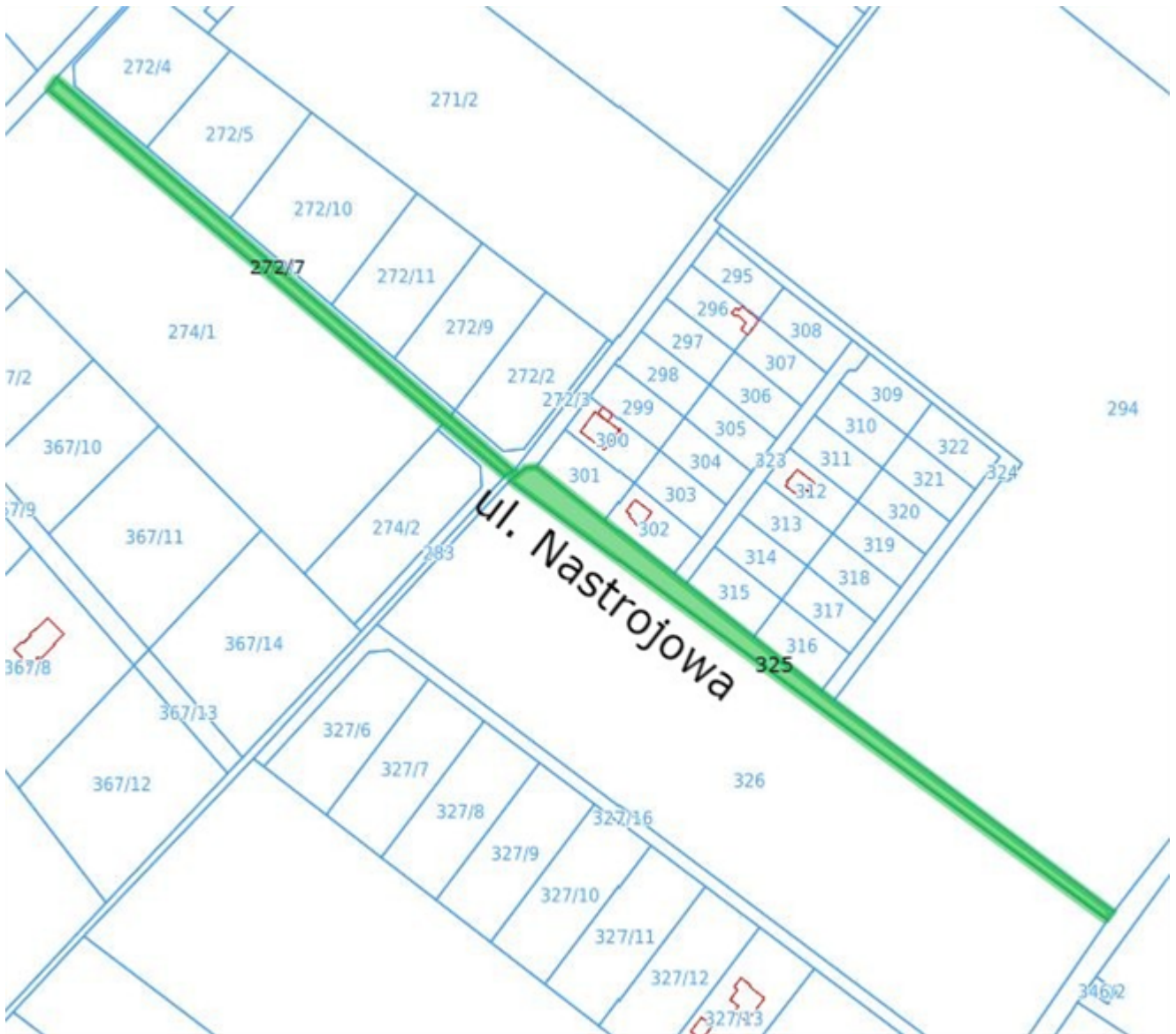
Przewodniczący Rady  
Miejskiej w Strykowie

**Paweł Kasica**

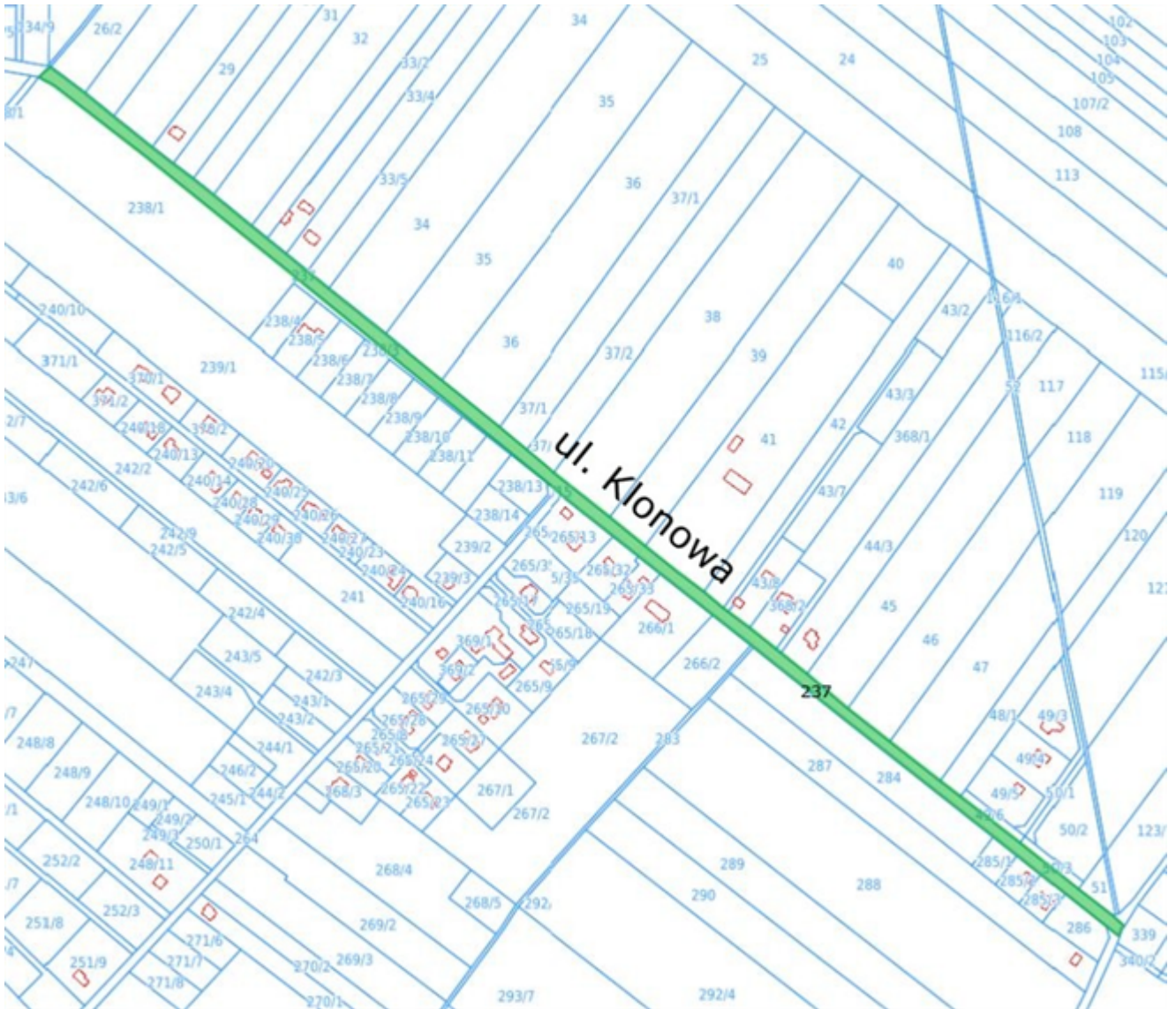
Załącznik Nr 1 do uchwały Nr LXIX/601/2023  
Rady Miejskiej w Strykowie  
z dnia 26 maja 2023 r.



Załącznik Nr 2 do uchwały Nr LXIX/601/2023  
Rady Miejskiej w Strykowie  
z dnia 26 maja 2023 r.



Załącznik Nr 3 do uchwały Nr LXIX/601/2023  
Rady Miejskiej w Strykowie  
z dnia 26 maja 2023 r.



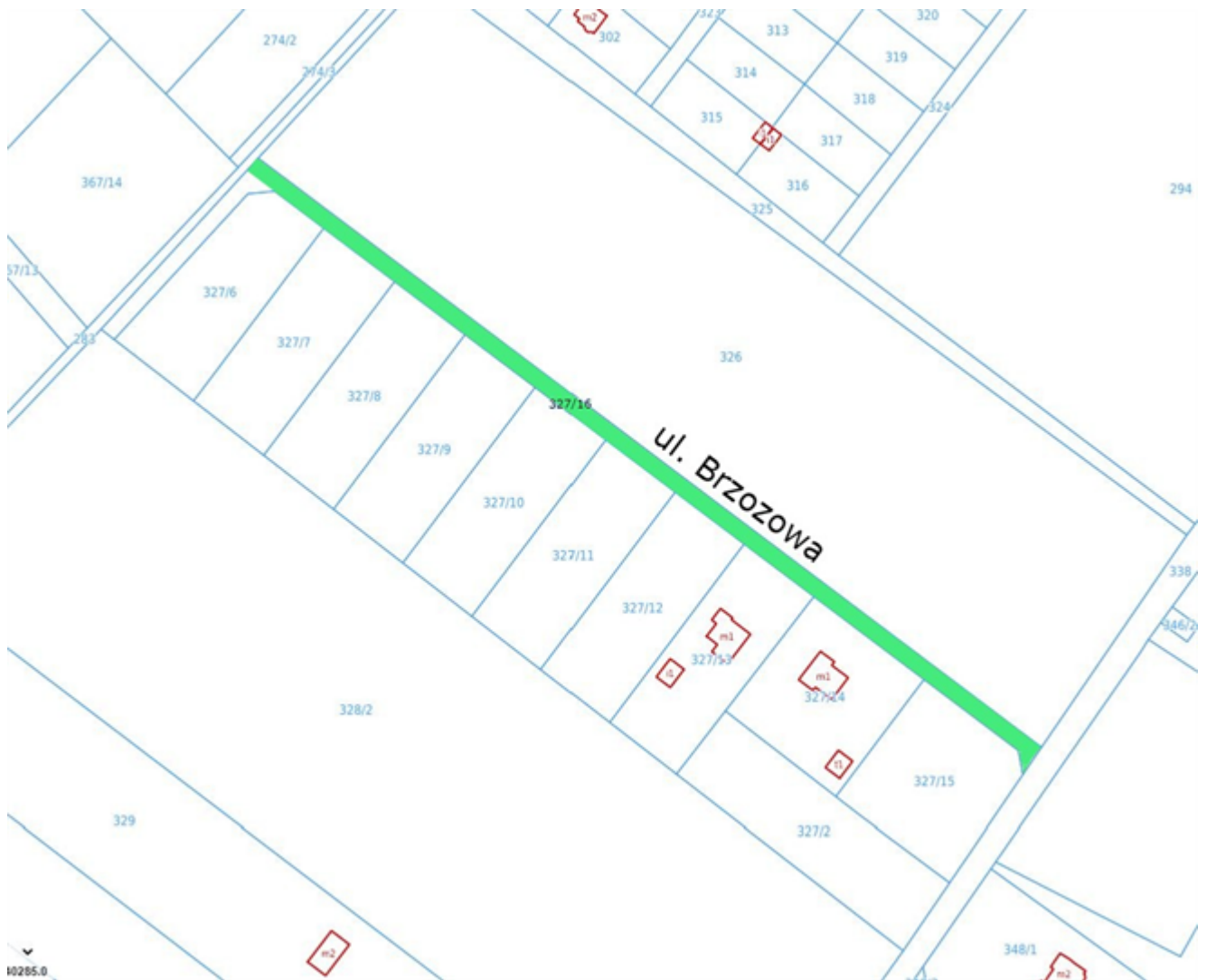
Załącznik Nr 4 do uchwały Nr LXIX/601/2023  
Rady Miejskiej w Strykowie  
z dnia 26 maja 2023 r.



Załącznik Nr 5 do uchwały Nr LXIX/601/2023  
Rady Miejskiej w Strykowie  
z dnia 26 maja 2023 r.

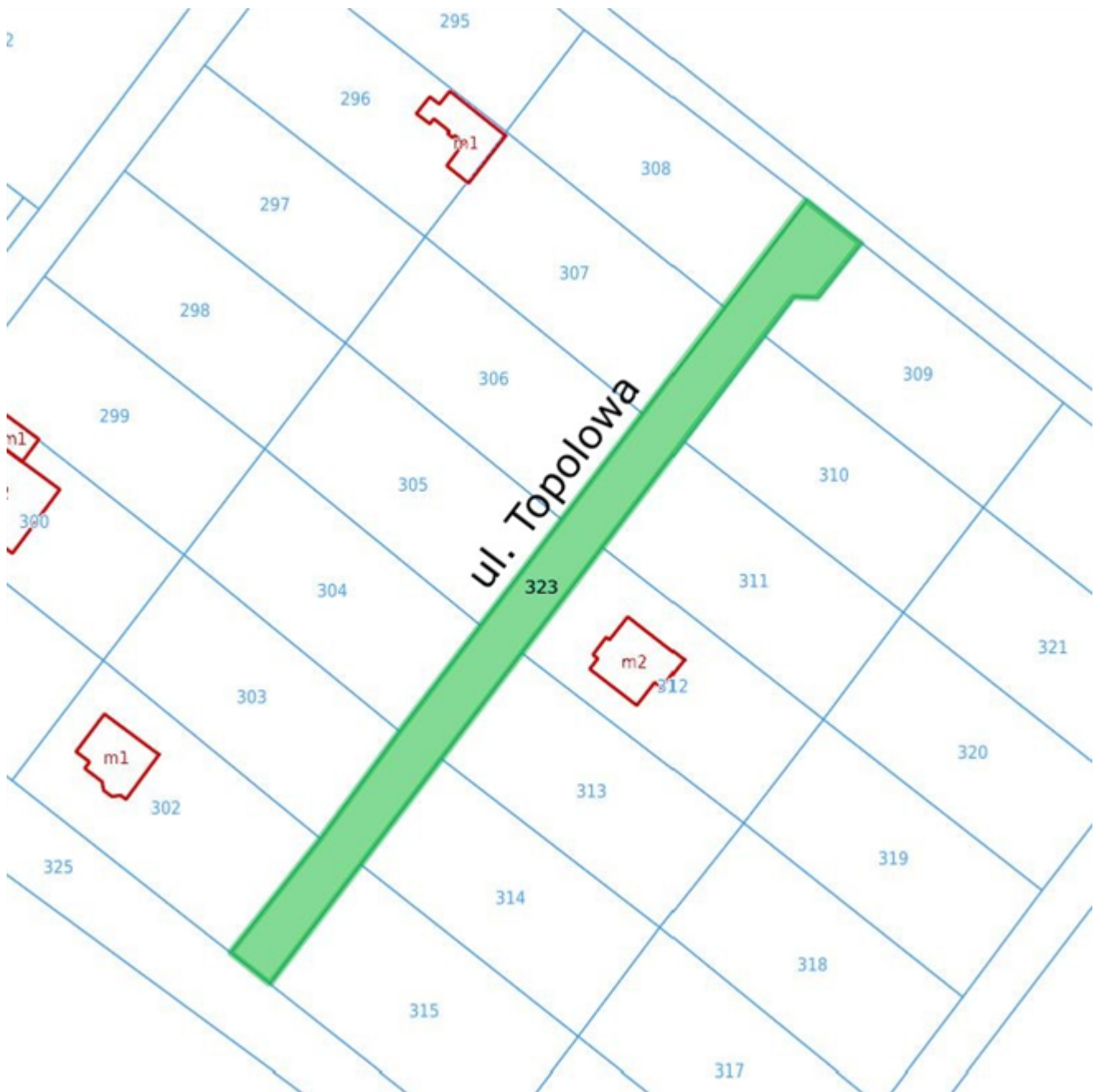


Załącznik Nr 6 do uchwały Nr LXIX/601/2023  
Rady Miejskiej w Strykowie  
z dnia 26 maja 2023 r.





Załącznik Nr 7 do uchwały Nr LXIX/601/2023  
Rady Miejskiej w Strykowie  
z dnia 26 maja 2023 r.



Załącznik Nr 8 do uchwały Nr LXIX/601/2023  
Rady Miejskiej w Strykowie  
z dnia 26 maja 2023 r.

