

Projekt

BURMISTRZ STRYKOWA

Słezak
Piotr Słezak

z dnia 26 czerwca 2024 r.

Zatwierdzony przez

**UCHWAŁA NR
RADY MIEJSKIEJ W STRYKOWIE**

z dnia 2024 r.

w sprawie przystąpienia do sporządzenia miejscowego planu zagospodarowania przestrzennego Gminy Stryków dla fragmentów obrębów: Sosnowiec, Warszewice, Sierźnia, Kielmina, Dobra, Osse, Anielin Swędowski i Swędów

Na podstawie art. 18 ust. 2 pkt 15 ustawy z dnia 8 marca 1990 r. o samorządzie gminnym (Dz. U. z 2024 r. poz. 609, 721) oraz art. 14 ustawy z dnia 27 marca 2003 r. o planowaniu i zagospodarowaniu przestrzennym (Dz. U. z 2023 r. poz. 977, 1506, 1597, 1688, 1890, 2029 i 2739) uchwała się co następuje:

§ 1. Przystępuje się do sporządzenia miejscowego planu zagospodarowania przestrzennego Gminy Stryków dla fragmentów obrębów: Sosnowiec, Warszewice, Sierźnia, Kielmina, Dobra, Osse, Anielin Swędowski i Swędów.

§ 2. Granice obszarów objętych planem określają załączniki nr 1, nr 2, nr 3, nr 4 do niniejszej uchwały.

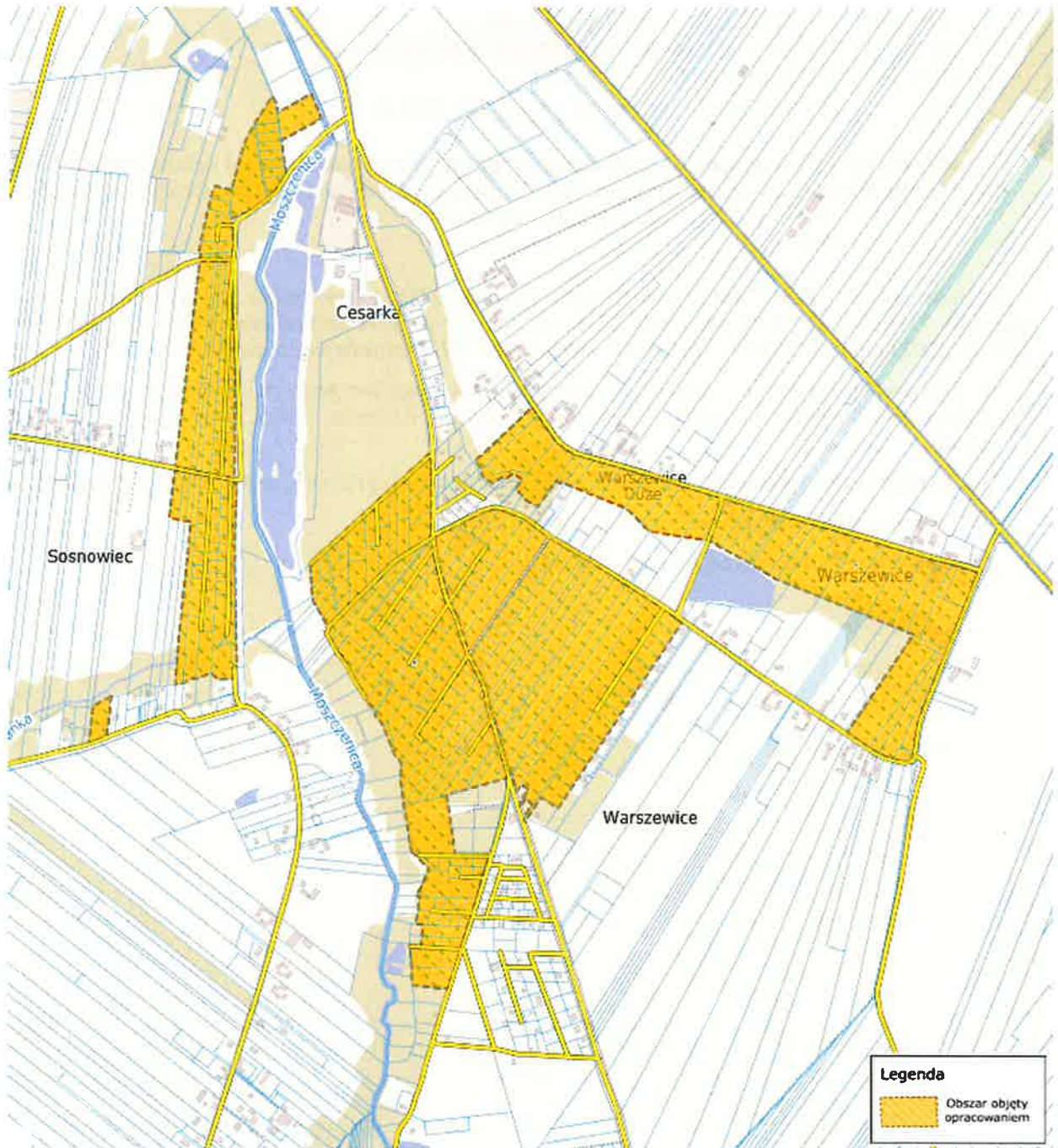
§ 3. Wykonanie uchwały powierza się Burmistrzowi Strykowa.

§ 4. Uchwała wchodzi w życie z dniem podjęcia.

PODINSPEKTOR
Sularz
Sabina Wiatr-Sularz

Radca Prawny
Kozek-Kapusińska
Anita Kozek-Kapusińska

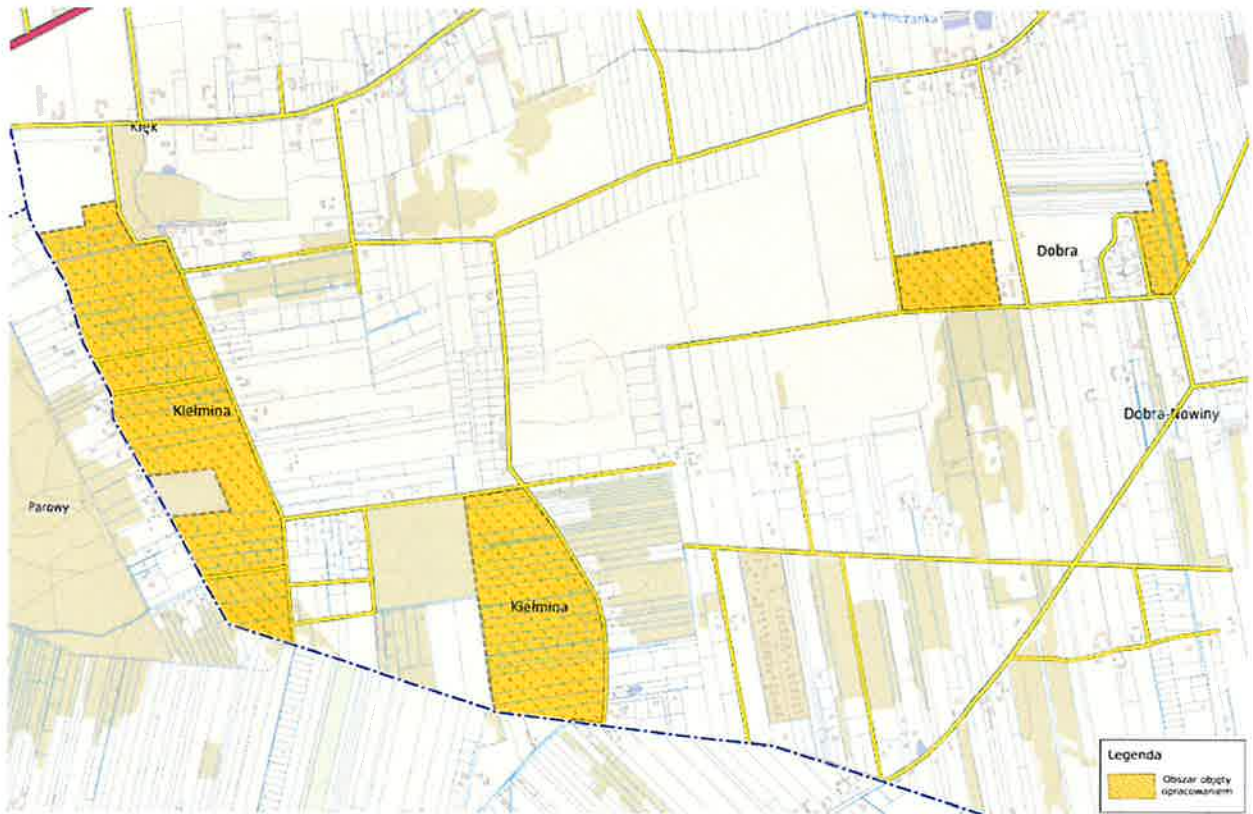
Załącznik Nr 1 do uchwały Nr
Rady Miejskiej w Strykowie
z dnia.....2024 r.



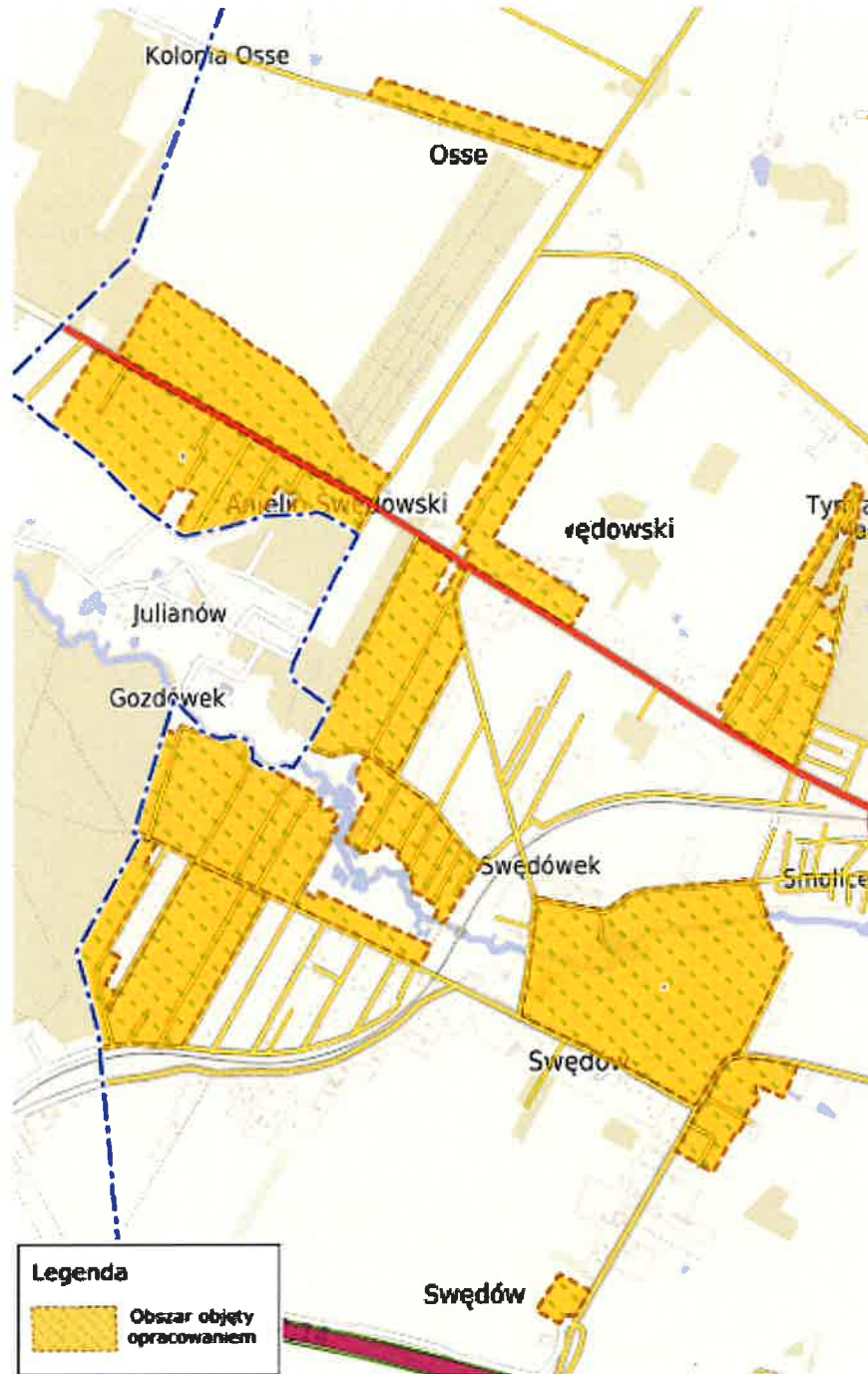
Załącznik Nr 2 do uchwały Nr
Rady Miejskiej w Strykowie
z dnia.....2024 r.



Załącznik Nr 3 do uchwały Nr
Rady Miejskiej w Strykowie
z dnia.....2024 r.



Załącznik Nr 4 do uchwały Nr
Rady Miejskiej w Strykowie
z dnia.....2024 r.



UZASADNIENIE

Zgodnie z art. 14 ust. 1 ustawy z dnia 27 marca 2003 r. o planowaniu i zagospodarowaniu przestrzennym (Dz. U. 2023 r. poz. 977, 1506, 1597, 1688, 1890, 2029 i 2739) w celu ustalenia przeznaczenia terenów oraz określenia sposobów zagospodarowania i zabudowy rada miejska podejmuje uchwałę o przystąpieniu do sporządzenia miejscowego planu zagospodarowania przestrzennego.

Uchwała o przystąpieniu do sporządzenia miejscowego planu zagospodarowania przestrzennego jest uchwałą intencyjną i wyraża jedynie zamiar uregulowania zasad zagospodarowania przestrzennego na danym terenie w formie aktu prawa miejscowego.

Podjęta procedura planistyczna ma na celu doprecyzowanie sposobu zagospodarowania przedmiotowego obszaru, zgodnie z kierunkiem wskazanym w studium uwarunkowań i kierunków zagospodarowania przestrzennego Gminy Stryków.