

UCHWAŁA NR X/84/2019
RADY MIEJSKIEJ W STRYKOWIE

z dnia 30 maja 2019 r.

w sprawie przystąpienia do sporządzenia miejscowego planu zagospodarowania przestrzennego na obszarze wsi Dobra, Kielmina, Swędów i Zelgoszcz

Na podstawie art. 18 ust. 2 pkt 15 ustawy z dnia 8 marca 1990 r. o samorządzie gminnym (Dz. U. z 2019 r. poz. 506) i art. 14 ust. 1 ustawy z dnia 27 marca 2003 r. o planowaniu i zagospodarowaniu przestrzennym (Dz. U. z 2018 r. poz. 1945 z późn. zm.¹⁾) uchwała się, co następuje:

§ 1. Przystępuje się do sporządzenia miejscowego planu zagospodarowania przestrzennego gminy Stryków na obszarze wsi Dobra, Kielmina, Swędów i Zelgoszcz.

§ 2. Granice obszarów objętych planem obrazują załączniki nr 1, nr 2, nr 3, nr 4 i nr 5 do niniejszej uchwały.

§ 3. Przedmiotem planu jest ustalenie przeznaczenia i sposobu zagospodarowania terenów zgodnie z wymogami ładu przestrzennego oraz realizowaną polityką przestrzenną gminy.

§ 4. Uchyla się Uchwałę Nr LV/476/2018 Rady Miejskiej w Strykowie z dnia 18 października 2018 r. w sprawie przystąpienia do sporządzenia miejscowego planu zagospodarowania przestrzennego na obszarze wsi Dobra i Zelgoszcz.

§ 5. Wykonanie uchwały powierza się Burmistrzowi Strykowa.

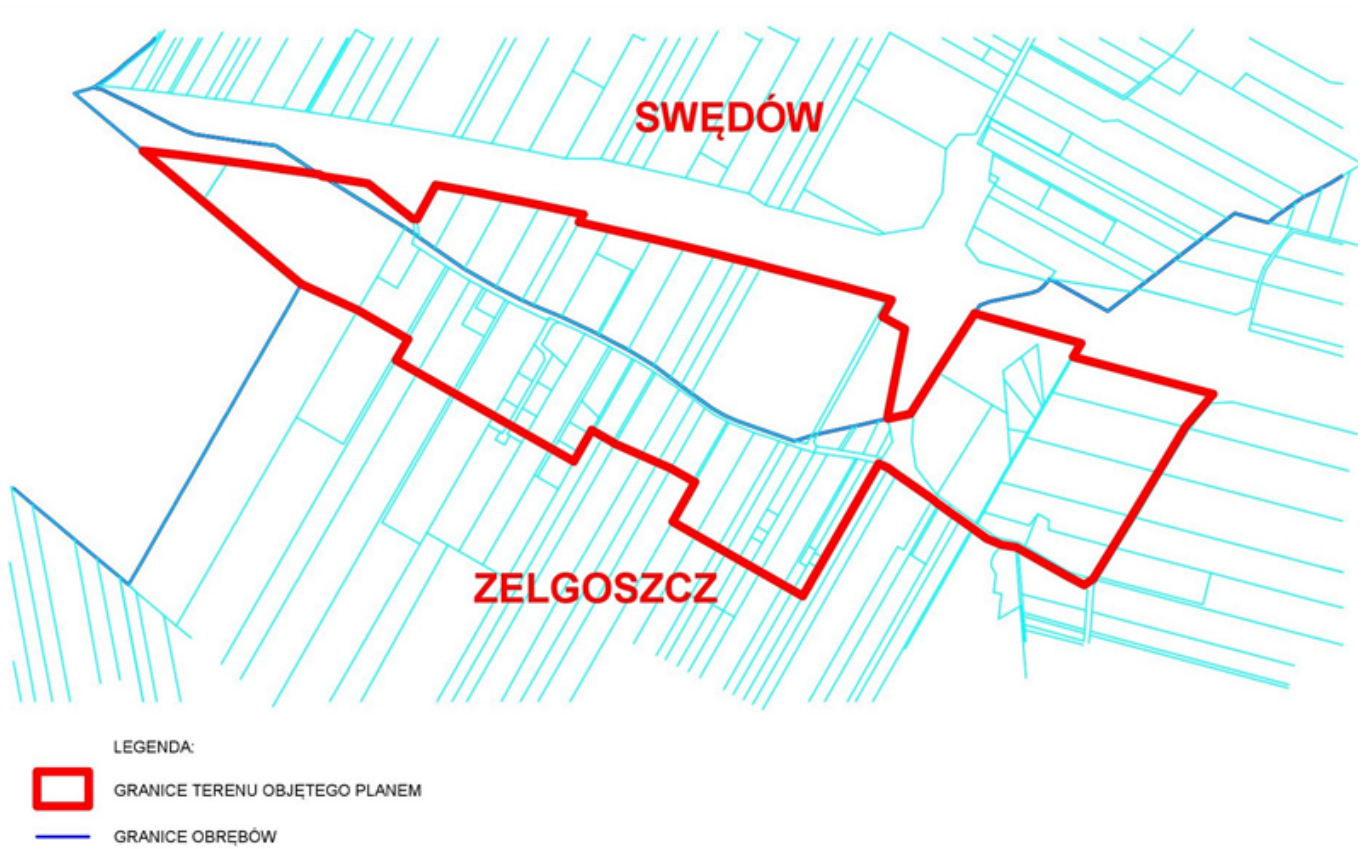
§ 6. Uchwała wchodzi w życie z dniem podjęcia.

Wiceprzewodniczący Rady
Miejskiej w Strykowie

Łukasz Orłowski

¹⁾Zm. z 2019 r. poz. 60, 235 i 730

Załącznik Nr 1 do uchwały Nr X/84/2019
Rady Miejskiej w Strykowie
z dnia 30 maja 2019 r.





LEGENDA:

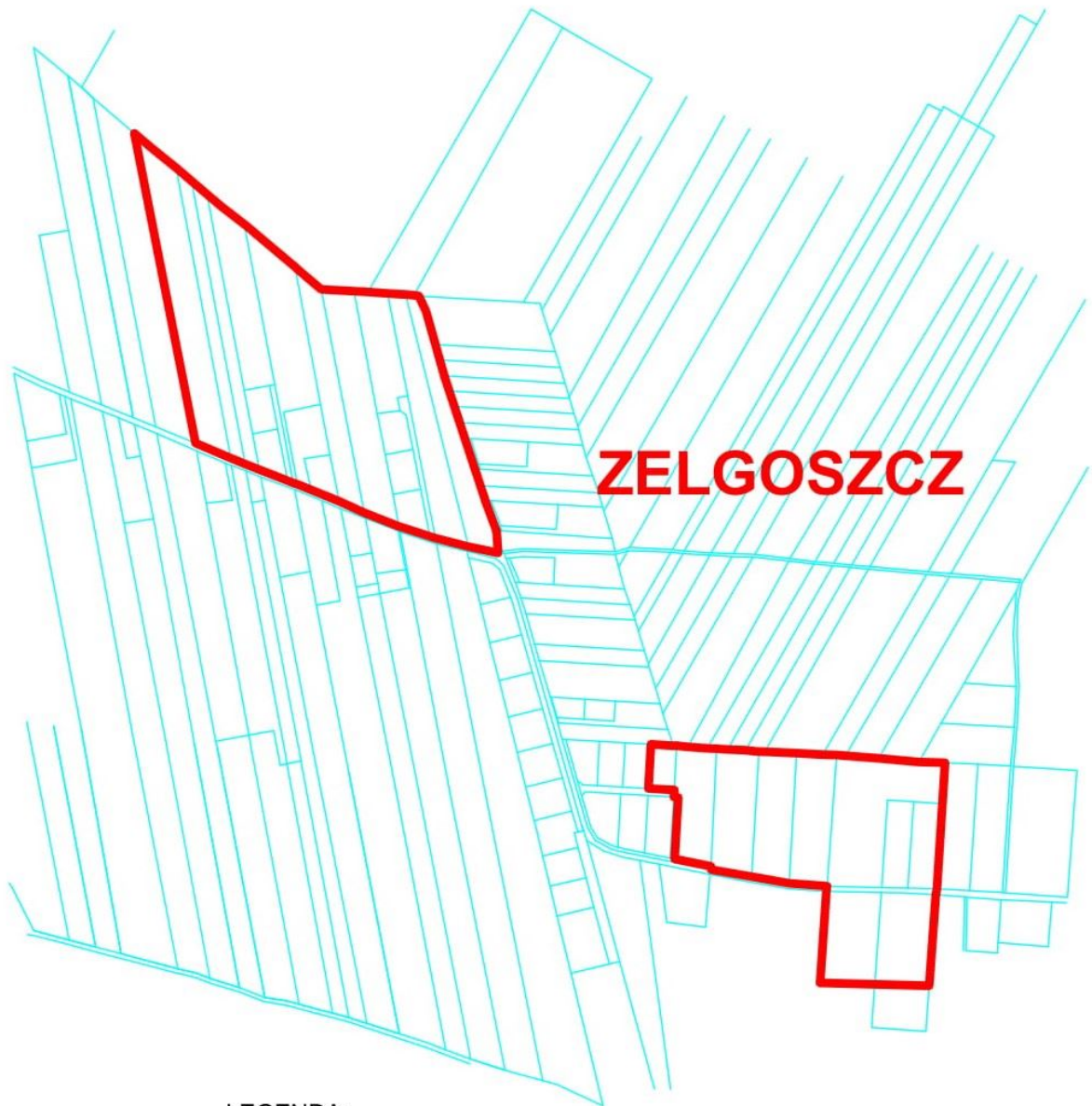


GRANICE TERENU OBJĘTEGO PLANEM



GRANICE OBRĘBÓW

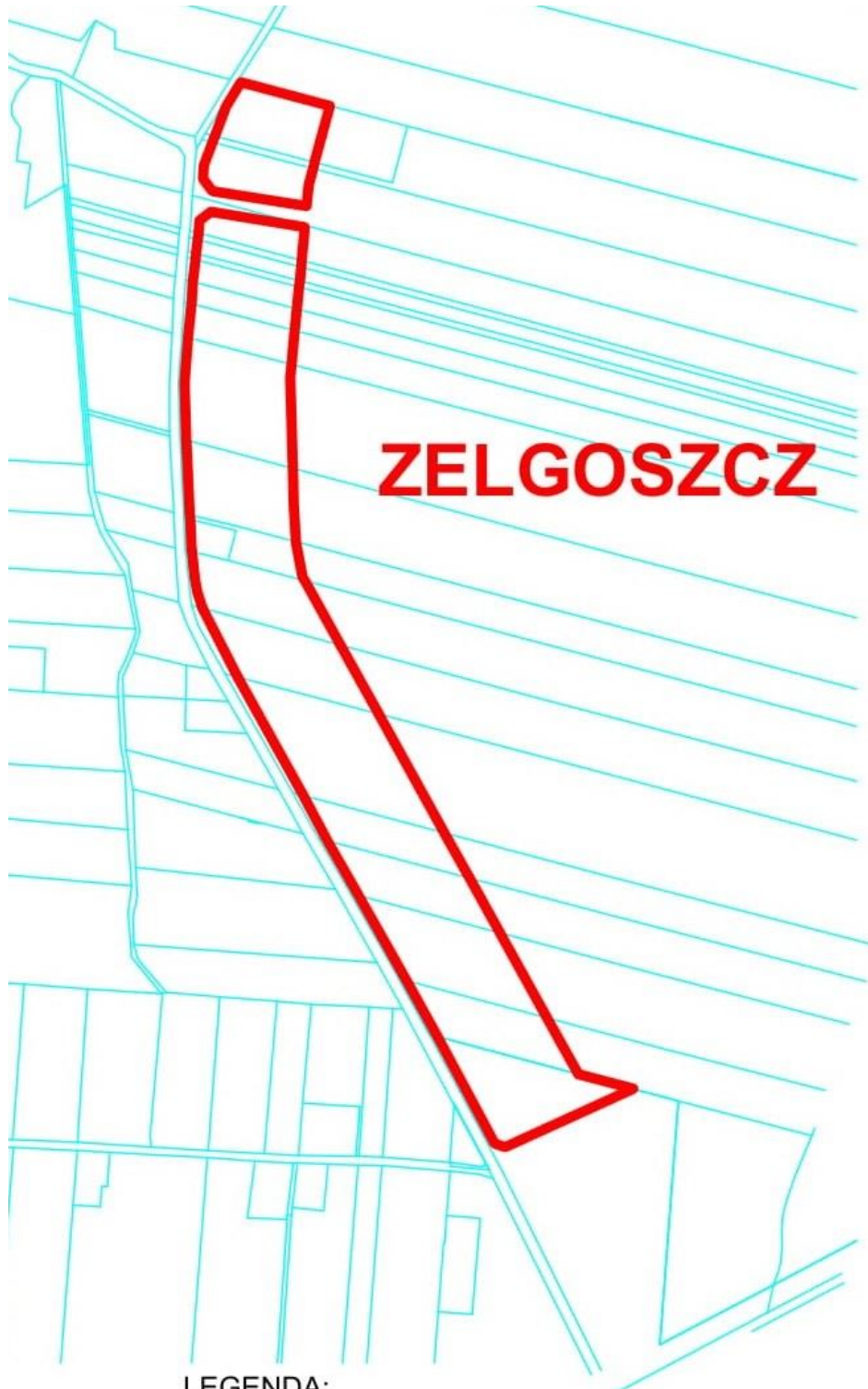
Załącznik Nr 3 do uchwały Nr X/84/2019
Rady Miejskiej w Strykowie
z dnia 30 maja 2019 r.




LEGENDA:



GRANICE TERENU OBJĘTEGO PLANEM

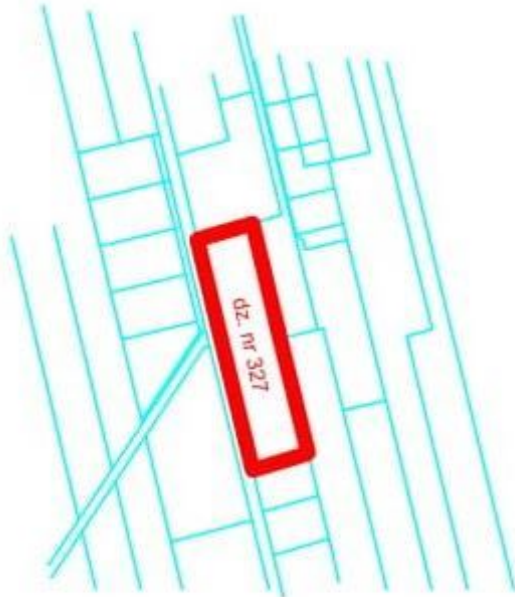


LEGENDA:



GRANICE TERENU OBJĘTEGO PLANEM

DOBRA



LEGENDA:



GRANICE TERENU OBJĘTEGO PLANEM