

**Projekt**

z dnia 20 maja 2019 r.

Zatwierdzony przez .....

**UCHWAŁA NR .....  
RADY MIEJSKIEJ W STRYKOWIE**

z dnia ..... 2019 r.

**w sprawie wyrażenia woli nabycia do gminnego zasobu nieruchomości, działek położonych na terenie miasta i gminy Stryków**

Na podstawie art. 18 ust. 1 ustawy z dnia 8 marca 1990 r. o samorządzie gminnym (Dz. U. z 2019 r. poz. 506) oraz § 53 ust. 2 pkt 1 Statutu Gminy Stryków przyjętego Uchwałą Nr V/44/2019 Rady Miejskiej w Strykowie z dnia 31 stycznia 2019 r. w sprawie uchwalenia Statutu Gminy Stryków (Dz. Urz. Woj. Łódzkiego z 2019 r. poz. 717) uchwala się, co następuje:

**§ 1.** Wyraża się wolę nabycia od Skarbu Państwa - Krajowego Ośrodka Wsparcia Rolnictwa na rzecz Gminy Stryków następujących działek:

- 1) nr 80/2 i 80/3 o łącznej powierzchni 43,1846 ha położonych w obrębie ewidencyjnym Tymianka;
- 2) nr 112/1 i 112/3 o łącznej powierzchni 2,5091 ha położonych w obrębie ewidencyjnym Bratoszewice.

**§ 2.** Wyraża się wolę nabycia od Skarbu Państwa - Generalnej Dyrekcji Dróg Krajowych i Autostrad Oddział w Łodzi na rzecz Gminy Stryków działki nr 126/5 o pow. 0,0092 ha położonej w obrębie ewidencyjnym Stryków 3.

**§ 3.** Wyraża się wolę nabycia od osób fizycznych na rzecz Gminy Stryków działek położonych w obrębie ewidencyjnym Stryków 3 oznaczonych nr 112/1, 112/3, 113/1, 113/3, 114/1, 114/3, 116/1, 116/3, 117/1, 117/3, 121, 122, 123, 124/1, 124/2, 125/1, 125/2, 126/3 i 126/6.

**§ 4.** Wyraża się wolę nabycia od PKP S.A na rzecz Gminy Stryków użytkowania wieczystego następujących działek:

- 1) nr 72/6 i nr 72/4 o łącznej pow. 1,0784 ha położonych w obrębie ewidencyjnym Stryków 1;
- 2) gruntu stanowiącego część działki nr 314 położonej w obrębie ewidencyjnym Tymianka, przeznaczonego pod drogę, wskazanego na załączniku nr 1 do uchwały;
- 3) gruntu stanowiącego część działki nr 129 położonej w obrębie ewidencyjnym Bratoszewice, zajętego pod drogę gminną, której przebieg wskazuje załącznik nr 2 do uchwały;
- 4) gruntu stanowiącego część działki nr 202 położonej w obrębie ewidencyjnym Smolice, zajętego pod drogę gminną, wskazanego w załączniku nr 3 do uchwały.

**§ 5. 1.** Uchwała ma charakter intencyjny, upoważniający Burmistrza Strykowa do podjęcia dalszych działań związanych z jej realizacją, w szczególności przystąpienia do ewentualnych podziałów oraz negocjacji dotyczących ustalenia warunków nabycia przez Gminę Stryków nieruchomości, o których mowa w §1, §2, §3 i §4.

2. O nabyciu przez Gminę Stryków wyżej wymienionych nieruchomości postanowi Rada Miejska w Strykowie w drodze odrębnych uchwał.

**§ 6.** Wykonanie uchwały powierza się Burmistrzowi Strykowa.

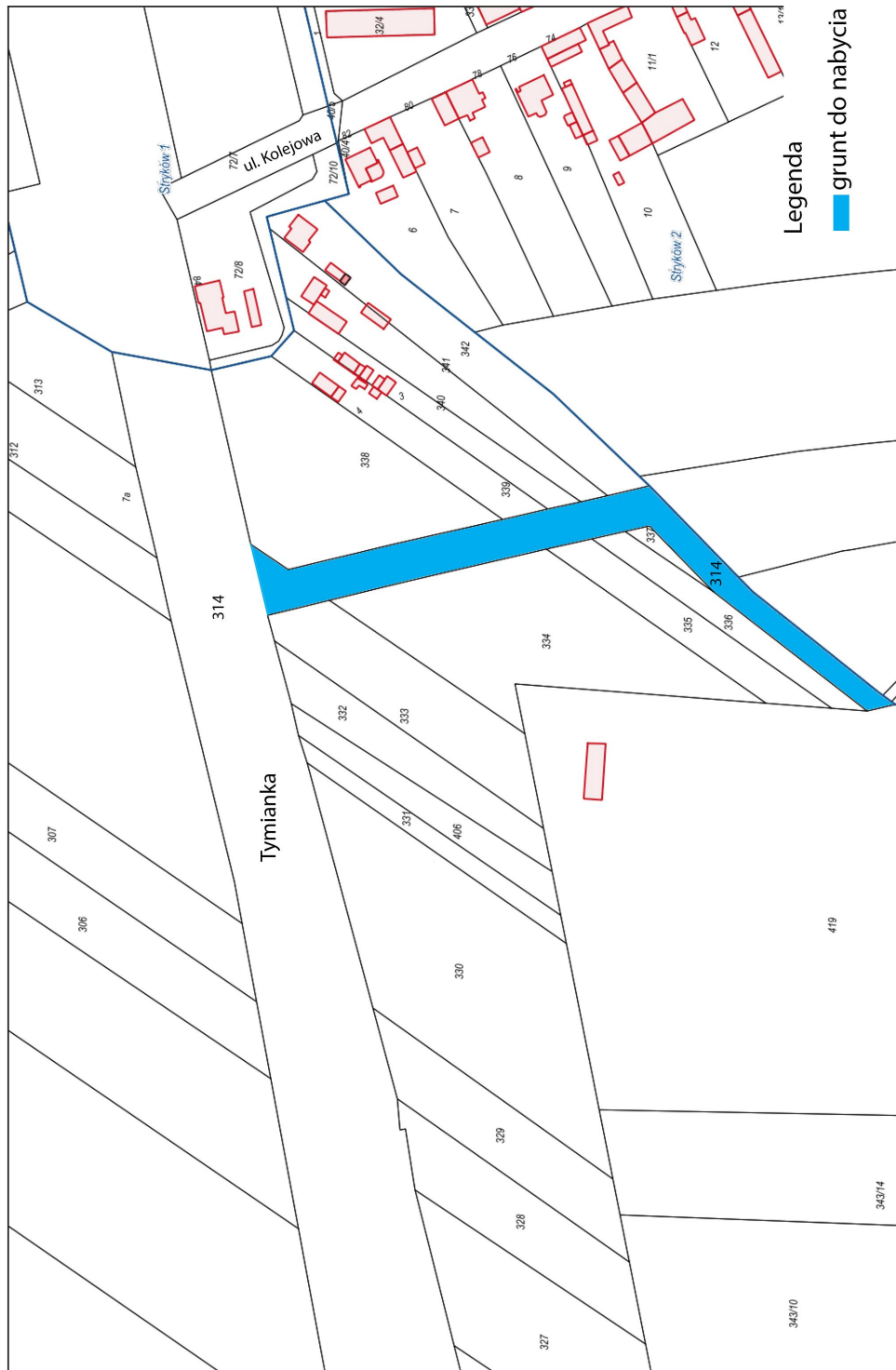
§ 7. Uchwała wchodzi w życie z dniem podjęcia i podlega ogłoszeniu.

Przewodniczący Rady  
Miejskiej w Strykowie

**Paweł Kasica**

Załącznik Nr 1 do uchwały Nr .....  
Rady Miejskiej w Strykowie  
z dnia 16 maja 2019 r.

**Grunt stanowiący część działki nr 314 położonej w obrębie ewidencyjnym Tymianka przeznaczony pod drogę**



Załącznik Nr 2 do uchwały Nr .....  
Rady Miejskiej w Strykowie  
z dnia 16 maja 2019 r.

**Grunt stanowiący część działki nr 129 położonej w obrębie ewidencyjnym Bratoszewice zajęty pod drogę gminną**



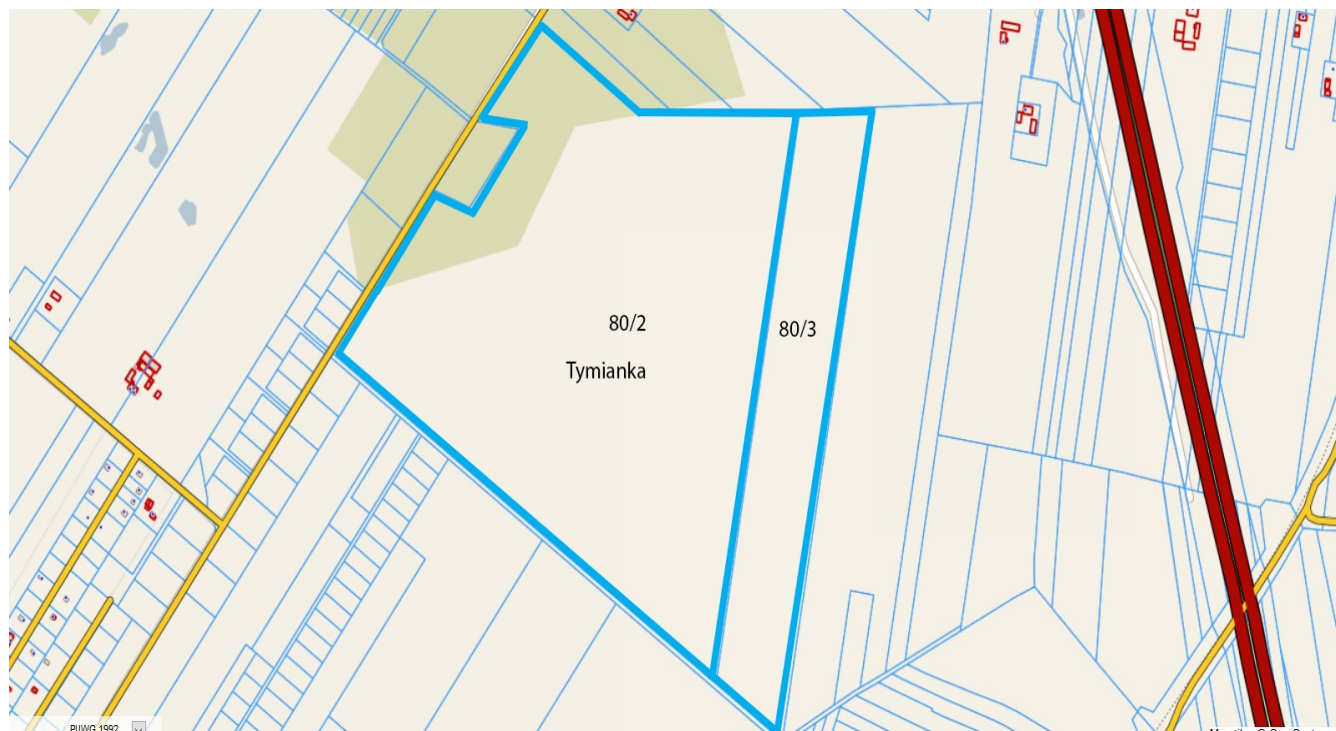


## Uzasadnienie

Wyrażenie przez Radę Miejską w Strykowie woli nabycia gruntów do zasobu nieruchomości Gminy Stryków umożliwi Burmistrzowi podjęcie dalszych działań mających na celu nabycie działek od:

- 1) Skarbu Państwa - Krajowego Ośrodka Wsparcia Rolnictwa oznaczonych nr 80/2 i 80/3 położonych w Tymiance (rysunek 1) oraz oznaczonych nr 112/1 i 112/3 położonych w Bratoszewicach (rysunek 2)
- 2) Skarbu Państwa - Generalnej Dyrekcji Dróg Krajowych i Autostrad Oddział w Łodzi oznaczonej nr 126/5 położonej w obrębie Stryków 3 przy ul. Warszawskiej (rysunek 3)
- 3) od osób fizycznych oznaczonych nr 112/1, 112/3, 113/1, 113/3, 114/1, 114/3, 116/1, 116/3, 117/1, 117/3, 121, 122, 123, 124/1, 124/2, 125/1, 125/2, 126/3 i 126/6 położonych w obrębie Stryków 3 (rysunek 4)
- 4) PKP S.A użytkownika wieczystego działek położonych w obrębie Stryków 1 przy ul. Batorego nr 72/6 i 72/4 - z budynkiem dworca kolejowego (rysunek 5) i gruntu stanowiącego część działki nr 314 położonej w Tymiance wskazanej w załączniku nr 1 do uchwały przeznaczonej w planie zagospodarowania przestrzennego gminy Stryków, pod drogę. Gruntu stanowiącego część działki nr 129 położonej w Bratoszewice zajętego pod drogę gminną wskazanego w załączniku nr 2 do uchwały i gruntu stanowiącego część działki nr 202 położonej w Smolicach, zajętego pod drogę gminną wskazanego w złączniku nr 3 do uchwały.

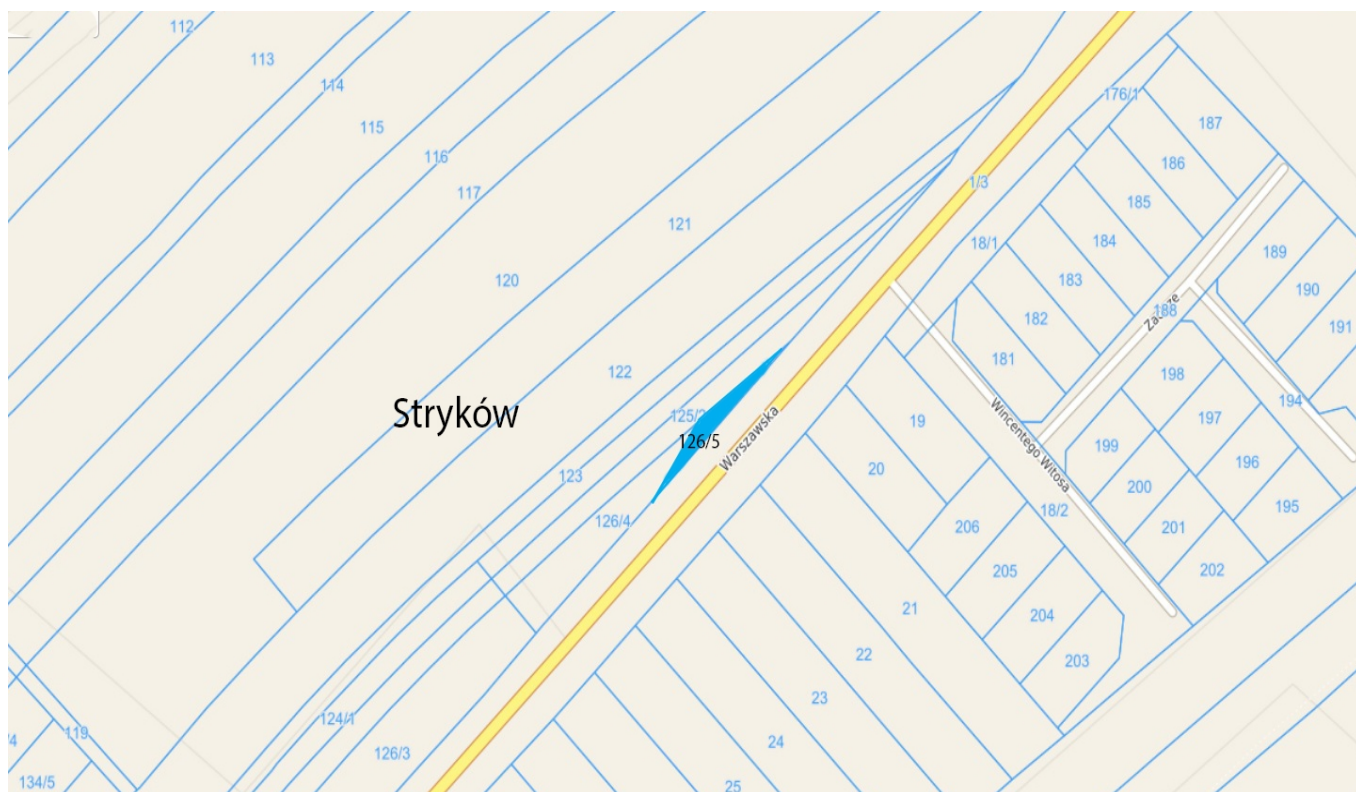
Rysunek 1



Rysunek 2



Rysunek 3



Rysunek 4

